






NOTE:
 Der må ikke måles på tegningen.
 Alle ubenævnte mål i meter.
 Koordinatsystem S34J.
 *Overkørsler ved sideveje udføres som på Spangsbjerg Kirkevej.

SIGNATURER:

-  Matrikelskel
-  Grundkort
-  Kørebaneant
-  Cykelsti
-  Fortov
-  Helle
-  Rabat
-  Bump eller rampe til hævetflade
-  Overkørsel
-  Træ
-  Cykelsti
-  Fortov
-  Underbeplantning
-  Belysningsmast
-  Hvid afmærkning*
-  Pur, beplantning afklares med ledningsejer

2	2019-01-04	LOHO	LOHO	LOHO	LOHO	Busstop øst for Ingemanns Alle ændret
1	2018-12-07	DHB	LOHO	TJA	TJA	Ændringer aftalt på møde d. 3-12-2018

Rev.	Dato	Konst./Tegn.	Kontrol.	Godk.	
	2018-11-30	LOHO	TJA	TJA	

Projektnr. 1100028509-01 Mål 1:500

RAMBOLL
 Lysholt Allé 6
 DK-7100 Vejle
 Tlf. +45 5161 1000
 Fax +45 5161 1001
 www.ramboll.dk

Esbjerg Kommune
Baggenses Alle

Situationsplan
 Ingemanns Alle - Jyväskylävej

Tegning nr. Rev.
BAG-F-TV-4003 2

