

















**NOTE:**  
 Der må ikke måles på tegningen.  
 Alle ubenævnte mål i meter.  
 Koordinatsystem S34J.  
 \*Overkørsler ved sideveje udføres som på Spangsbjerg Kirkevej.

**SIGNATURER:**

-  Matrikelskel
-  Grundkort
-  Kørebaneant
-  Cykelsti
-  Fortov
-  Helle
-  Rabat
-  Bump eller rampe til hævetflade
-  Overkørsel
-  Træ
-  Cykelsti
-  Fortov
-  Pur, beplantning afklares med ledningsejer
-  Underbeplantning
-  Belysningsmast
-  Hvid afmærkning\*

1	2018-12-07	DHB	LOHO	TJA	Ændringer aftalt på møde d. 3-12-2018	
Rev.	Dato	Konst./Tegn.	Kontrol.	Godk.		
	2018-11-30	LOHO	TJA	TJA		
Projektnr. 1100028509-01 Mål 1:500						
<b>Esbjerg Kommune</b> Bagesens Alle						
Situationsplan Sønderdalen - Randersvej						
Tegning nr. Rev. <b>BAG-F-TV-4005 1</b>						



Lysholt Allé 6  
 DK-7100 Vejle  
 Tlf. +45 5161 1000  
 Fax +45 5161 1001  
 www.ramboll.dk

