






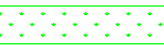

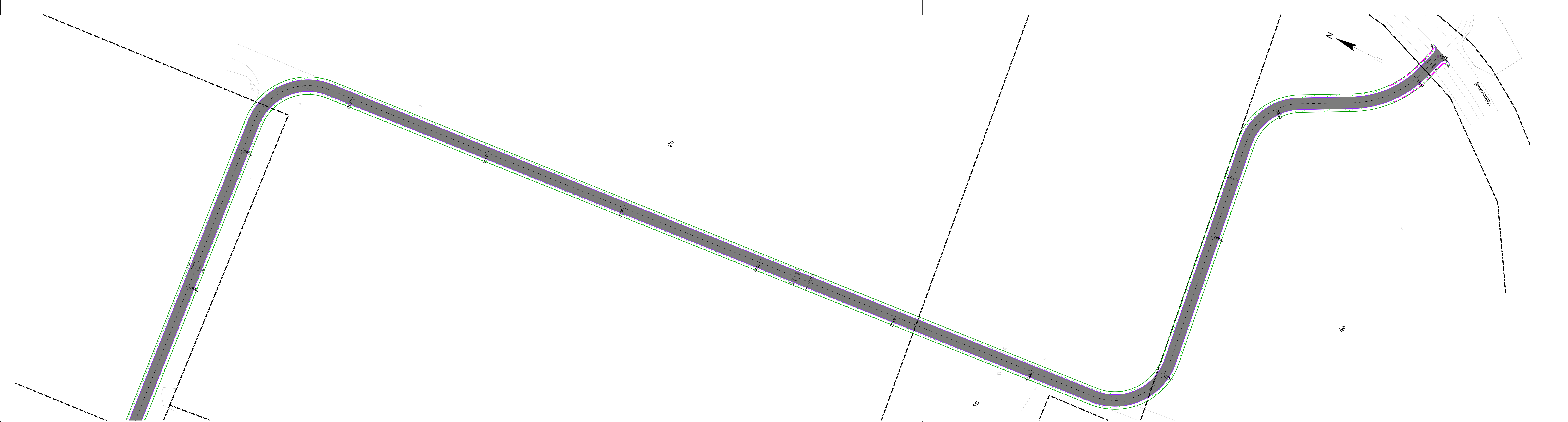



NOTE:
 Der må ikke måles på tegningen.
 Alle ubenævnte mål i meter.
 Koordinatsystem S34J.

SIGNATURER:

-  Matrikelskel
-  Grundkort
-  Cykelsti
-  Rabat
-  Stele
-  Fodhegn
-  Cykelsti
-  Underbeplantning
-  Belysningsmast



Rev.	Dato	Konst./Tegn.	Kontrol.	Godk.		
	2018-11-30	LOHO	TJA	TJA	Lysholt Allé 6 DK-7100 Vejle Tlf. +45 5161 1000 Fax +45 5161 1001 www.ramboll.dk	
Projektnr. 1100028509-01 Mål 1:500						
Esbjerg Kommune						
Baggesens Alle						
Situationsplan						
Lykkegårdsvej - Veldbækvej						
					Tegning nr.	Rev.
					BAG-F-TV-4007 0	RAMBOLL/LOHO